





Zodpovědný projektant	Vypracoval	Technická kontrola	 MULTIAQUA s.r.o. VEVERKOVA 1343 500 02 HRADEC KRÁLOVÉ IČO: 60113111 TEL. +420 498 500 359 DIČ: CZ60113111 WWW.MULTIAQUA.CZ	
Ing. Šárka Volfová	Ing. Šárka Volfová	Ing. Lubor Dítě		
				
Kraj: Středočeský	Obec: Libice nad Cidlinou			
Investor: Povodí Labe, státní podnik, Víta Nejedlého 951, 500 03 Hradec Králové				
Cidlina, Libice n. C, oprava nátrží včetně patek, ř. km 0,000 – 1,600			Stupeň	DPS
			Datum	11/2017
			Zakázkové číslo	M17/051
			Formát	A4
Průvodní technická zpráva			Měřítko:	Číslo přílohy: A.
Předložená dokumentace je duševním vlastnictvím firmy Multiaqua s.r.o., Hradec Králové				

Obsah:

A.1	Identifikační údaje	2
A.1.1	Údaje o stavbě	2
A.1.2	Údaje o stavebníkovi	2
A.1.3	Údaje o zpracovateli projektové dokumentace	2
A.2	Seznam vstupních podkladů	2
A.3	Údaje o území	3
A.4	Údaje o stavbě	3
A.5	Členění stavby na objekty a technická a technologická zařízení	4

Projektová dokumentace byla zhotovena v souladu s vyhláškou č. 62/2013 Sb., kterou se mění vyhláška č. 499/2006 Sb. o dokumentaci staveb s ohledem na druh a význam stavby, umístění, stavebně technické provedení, účel využití, vliv na životní prostředí a dobu trvání stavby byl rozsah jednotlivých částí upraven.

A.1 Identifikační údaje

A.1.1 Údaje o stavbě

- a) **Cidlina, Libice n. C, oprava nátrží včetně patek, ř. km 0,000 - 1,600.**
- b) Zájmový úsek toku se nachází v extravilánu obce Libice nad Cidlinou. Parcelní čísla pozemků dotčených stavbou jsou uvedena v kapitole j).
- c) Účelem stavby je oprava nátrží na březích koryta toku.

A.1.2 Údaje o stavebníkovi

Povodí Labe, státní podnik
Víta Nejedlého 951
500 03 Hradec Králové
IČ: 70890005

A.1.3 Údaje o zpracovateli projektové dokumentace

- a) Multiaqua s.r.o.
Veverkova 1343
500 02 Hradec Králové
IČ: 60113111
- b) Ing. Lubor Dítě, autorizovaný inženýr pro stavby vodního hospodářství a krajinného inženýrství, č. autorizace 0602230
Ing. Šárka Volfová
- c) není předmětem projektové dokumentace

A.2 Seznam vstupních podkladů

- Tachymetrické zaměření zájmové lokality
- Podrobný terénní průzkum a pořízení fotodokumentace
- Podklady od investora
- Údaje o majitelích stavbou dotčených pozemků (www.cuzk.cz)
- Katastrální mapa
- Údaje o melioracích - Ministerstvo zemědělství (<http://eagri.cz/public/web/mze/farmar/LPIS/data-melioraci/>)
- Údaje správců inženýrských sítí o průběhu stávajících podzemních a nadzemních zařízení (viz dokladová část **E.1**)
- Všechny platné ČSN, TP a TNV
- Jednání a konzultace s investorem

A.3 Údaje o území

- a) Rozsah řešeného území: Stavba se dotýká koryta toku Cidliny v k.ú. Libice nad Cidlinou v úseku ř. km 0,000 – 1,600.
- b) Údaje o ochraně území podle jiných právních předpisů:
Stavba se nachází ve VKP vodní tok Cidlina.
- c) Údaje o odtokových poměrech: Opravou koryta nedojde k negativnímu ovlivnění odtokových poměrů v zájmovém území.
- d) Údaje o souladu s územně plánovací dokumentací: Stavba je v souladu s platným územním plánem obce.
- e) Údaje o dodržení obecných požadavků na využití území: Projektová dokumentace je navržena v souladu s vyhláškou č. 501/2006 Sb. ve znění pozdějších předpisů o obecných požadavcích na využívání území. Během stavby bude kladen důraz na respektování ploch s příslušným způsobem využití a stavbou nedojde ke změně těchto ploch.
- f) Údaje o splnění požadavků dotčených orgánů: Stanoviska dotčených orgánů jsou uvedena v kopiích v příloze **E.2** projektové dokumentace. Požadavky a podmínky dotčených orgánů jsou do čistopisu projektové dokumentace zpracovány a jsou jí respektovány.
- g) Seznam výjimek a úlevových řešení:

Byla udělena výjimka z ochranných podmínek ZCHD pro účel realizace předmětné stavby (KÚ Středočeského kraje) pro druhy: mník jednovousý (*Lota lota*), ledňáček říční (*Alcedo atthis*), velevrub malířský (*Unio pictorum*), škeble rybničná (*Anodonta cygnea*), krušík polabský (*Epipactis albensis*).

Byl udělen souhlas se zásahem do VKP (OŽP, MěÚ Poděbrady).

- h) Seznam souvisejících a podmiňujících investic: Nejsou známy.
- i) Seznam pozemků dotčených prováděním stavby:

Pozemky dotčené stavbou: 777/6, 771/5, 777/5, 658, 771/3, 771/6, 625/3

(k.ú. Libice nad Cidlinou)

Pozemky dotčené přístupem: 865/1, 777/4, 771/11, 771/9, 865/2, 866/2, 771/4, 777/38, 650/70, 777/59, 771/10, 689/2, 829/15, 615/1, 771/7, 769/6, 771/12, 689/6, 625/4, 625/6, 625/5, 867/2, 771/5, 777/6, 658 (k.ú. Libice nad Cidlinou)

1173 (k.ú. Kanín)

A.4 Údaje o stavbě

- a) Jedná se o opravu stávajícího koryta toku.
- b) Stavba bude sloužit ke stabilizaci koryta.
- c) Jedná se o trvalou stavbu.
- d) Na stavbu se nevztahuje žádná zvláštní ochrana dle jiných právních předpisů.
- e) Během stavby budou dodrženy obecné technické požadavky na stavbu, zejména pak vyhláška č. 590/2002 Sb., o technických požadavcích pro vodní díla. Tato vyhláška je zpracována na základě § 194 písm. a) zákona č. 183/2006 Sb., o územním plánování a stavebním řádu (stavební zákon) ve znění pozdějších předpisů. Řešení bezbariérového přístupu není předmětem projektové dokumentace.

- f) Stanoviska dotčených orgánů jsou uvedena v kopiích v příloze **E.1** projektové dokumentace. Požadavky a podmínky dotčených orgánů jsou do čistopisu projektové dokumentace zpracovány a jsou jí respektovány.
- g) Byly navrženy následující výjimky a úlevová řešení:
- Výjimka z ochranných podmínek ZCHD živočichů (KÚ Středočeského kraje) – viz kapitola A.3.g.
- h) Navrhované kapacity stavby:
- Délka úseku toku – oprava nátrží – 1600 m
- i) Předpokládaný termín realizace: Rok 2018 - 2019.

A.5 Členění stavby na objekty a technická a technologická zařízení

Stavba není členěna na stavební objekty.